





LEGENDA :	
	nově budovaná úložná trasa
	ochranné pásmo trasy
	hranice pozemku KN
	pozemek dotčený stavbou
	pozemek dotčený ochranným pásmem



Kreslil : Miloslav Žatecký		Stupeň : PDŮR
Zpracoval: Miloslav Žatecký		Měřítko : 1:500
Kontroloval: Ing. Pavel Draždák		Dne : říjen 2023
Investor : Statutární město Ústí nad Labem, Velká Hradební 2336/8	Zakázka : 4-882/23	

Rozvoj neveřejné městské optické infrastruktury v Ústí nad Labem,  
lokalita 4 - Bukov

Koordinační situace se zákresem ochranného pásma, 6. část

Změna č.: 3

Číslo výkresu:  
C.3.P6